



PROJETO LATINO: CENTRO DE INFORMAÇÃO GALILEO PARA A AMÉRICA LATINA

Gerenciado pelo Consórcio LATINO



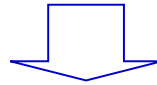
European GNSS Supervisory Authority



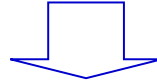


PROJETO LATINO: OBJETIVOS

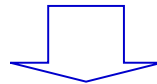
Galileo é GLOBAL ... em um mundo GLOBALIZADO



A UE incentiva atividades de cooperação internacional ...



... para criar relações “GANHA-GANHA” com o uso dos serviços do Galileo



↑
“Audiência”

Criar links

Identificar benefícios

... E novas aplicações

Desenvolver mercado GNSS

Agir como agente integrador entre AL e Europa

Apoiar um plano regional

Estimular investimentos de longo prazo



PROJETO LATINO: PARTICIPANTES E FUNÇÕES



Gerência – Plataforma Virtual GIC

**Soluções em Aeronáutica, Observação da Terra, Educação,
Ciência & Tecnologia**



Centro GIC – Sede de Eventos Relacionados ao Galileo

**Centro Regional de Educação em Ciência e Tecnologias
Espaciais para América Latina e Caribe (Crectalc)**



Pessoal e Material para Treinamentos

Instituto Tecnológico de Aeronáutica (ITA)

Instituto Nacional de Pesquisas Espaciais (Inpe)



Disseminação de Informações – Plataforma Virtual GIC

Revistas InfoGEO, InfoGNSS e InfoGPS

Portais MundoGEO.com e InfoGPSonline.com



Desenvolvimento de Aplicações

Serviços de Consultoria e Engenharia em GNSS



RESUMO DE ATIVIDADES FINALIZADAS & FUTURAS

Dezembro de 2005: Criação do Centro de Informações para a América Latina

www.galileoic.org

- ★ Criação da plataforma virtual
- ★ GICLA News >700 contatos
- ★ Participação no GEOBrasil 2006
- ★ Compilação de material educativo

GEOBrasil 2007



★ **Prêmio GALILEO**

★ Winter School
★ Parcerias Galileo

★ Meeting Point para indústria na Argentina

★ Melhorias e desenvolvimento da plataforma virtual

★ Meeting Point para indústria em ?

★ Encontro sobre atividades GICLA nos centros associados

2006

2007

2008

Disseminação de notícias, eventos, serviços e aplicações do Galileo

Organização de eventos e disseminação de informações



PROJETO LATINO: ATIVIDADES PARA 2007-2008

PLATAFORMA VIRTUAL

Melhorias e desenvolvimento

FAQ

Glossário

Inscrição online em eventos

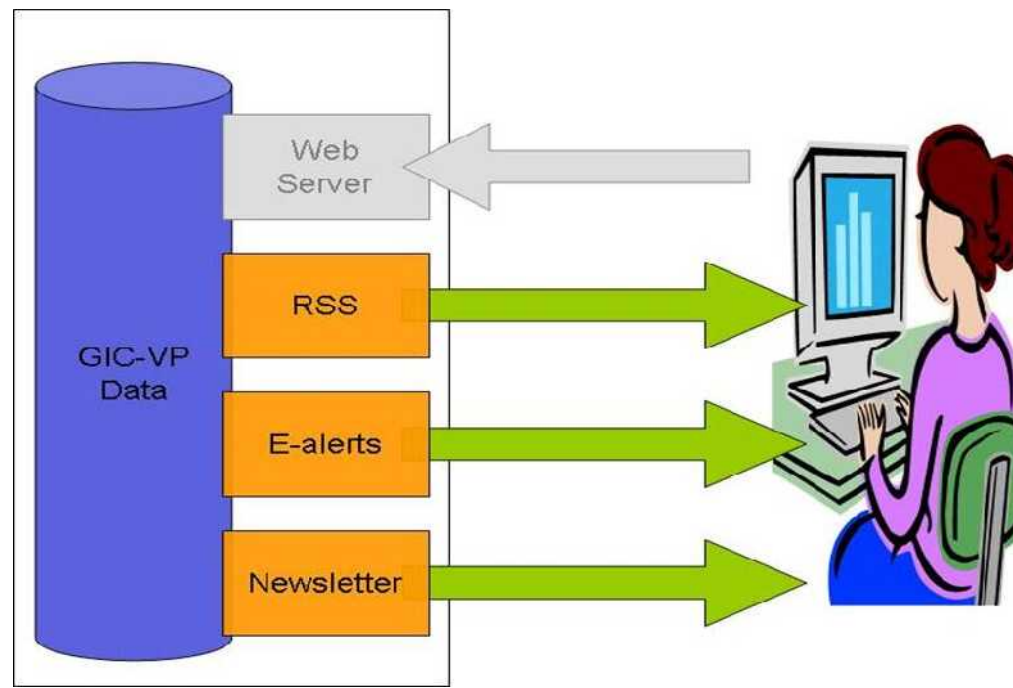
Ferramentas de comunidades (fórum e “find a partner”)

Otimização para mecanismos de busca (SEO)

Todo o conteúdo em três idiomas: Português, Espanhol e Inglês



PROJETO LATINO: ATIVIDADES PARA 2007-2008



Mais serviços interativos para aumentar audiência e disseminação de informações



PROJETO LATINO: ATIVIDADES PARA 2007-2008

RELAÇÃO COM MÍDIA E INSTITUIÇÕES

Mídia

Identificação de meios e contatos relacionados

Jornais, revistas, tv, rádio ...

Instituições

Institutos de pesquisa

Universidades

Networking para disseminação de informações



PROJETO LATINO: ATIVIDADES PARA 2007-2008

EVENTOS

Organização de EVENTOS

Galileo Information Days 2007

Winter School 2007

Meeting point (indústria) 2007



Meeting point (indústria) 2008



Participação em EVENTOS

GNSS NAVIS / GEOBrasil 2007

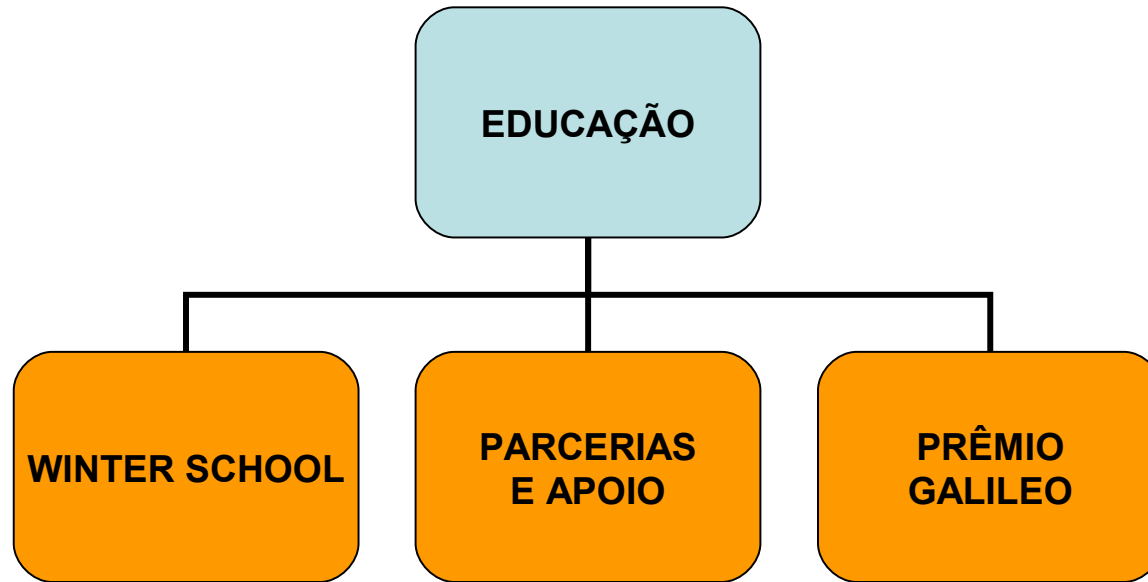
GNSS NAVIS / GEOBrasil 2008

...

Participação e organização de mais eventos para garantir a disseminação de informações sobre o Galileo



PROJETO LATINO: ATIVIDADES PARA 2007-2008



Prover formação sobre o sistema Galileo e suas aplicações



PROJETO LATINO: ATIVIDADES PARA 2007-2008

CENTRO GIC BRASIL e CENTROS ASSOCIADOS



Alcance das atividades do GIC por toda a região da América Latina através dos centros associados



Galileo
CENTRO DE INFORMACIÓN
PARA AMÉRICA LATINA