

*Georreferenciar é Preciso !!!  
Georreferenciar é Preciso !!!*



***Debate***

***Seminário de Geocertificação***

**Clinger Carlos**

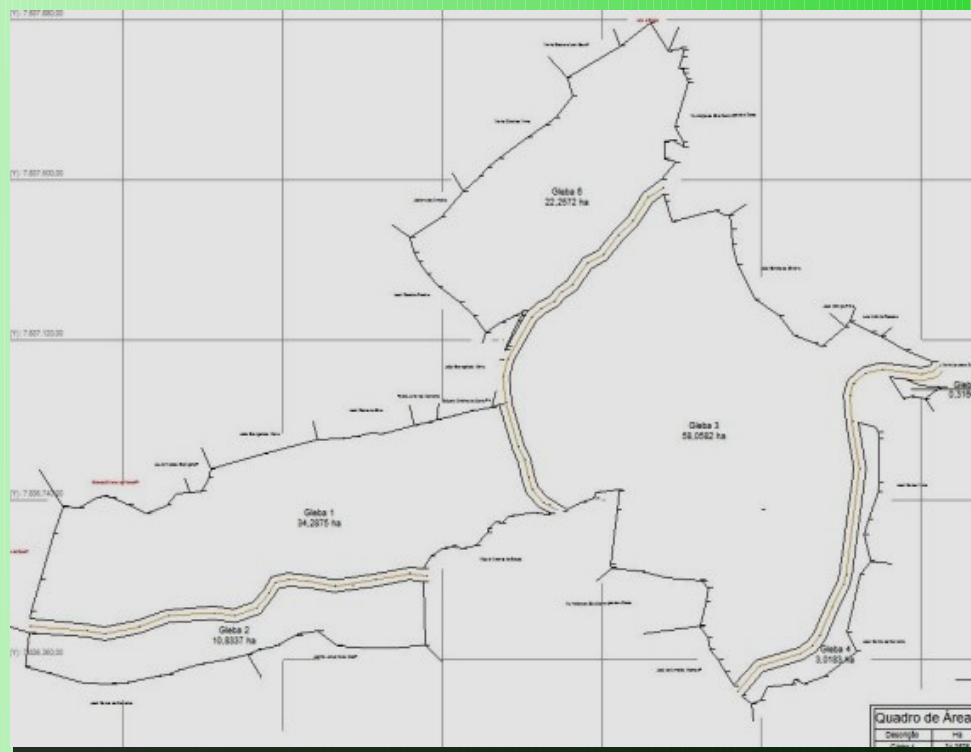
*Diretor Comercial da Agronômica Consultoria*



# Georreferenciar é Preciso !!! Georreferenciar é Preciso !!!

## Estradas Públicas Municipais ....

Grande dificuldade de localizar os responsáveis pelas informações da faixa de domínio. Geralmente as Prefeituras não tem leis que determinam as faixas e não querem fornecer documentos que comprovem as larguras das faixas.

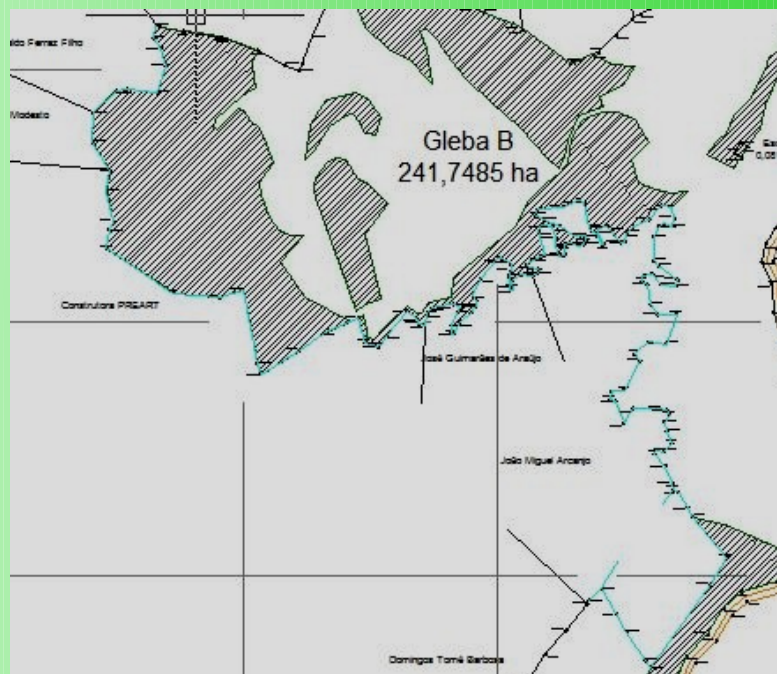




# Georreferenciar é Preciso !!! Georreferenciar é Preciso !!!

## Melhoria no levantamento em margens de rios...

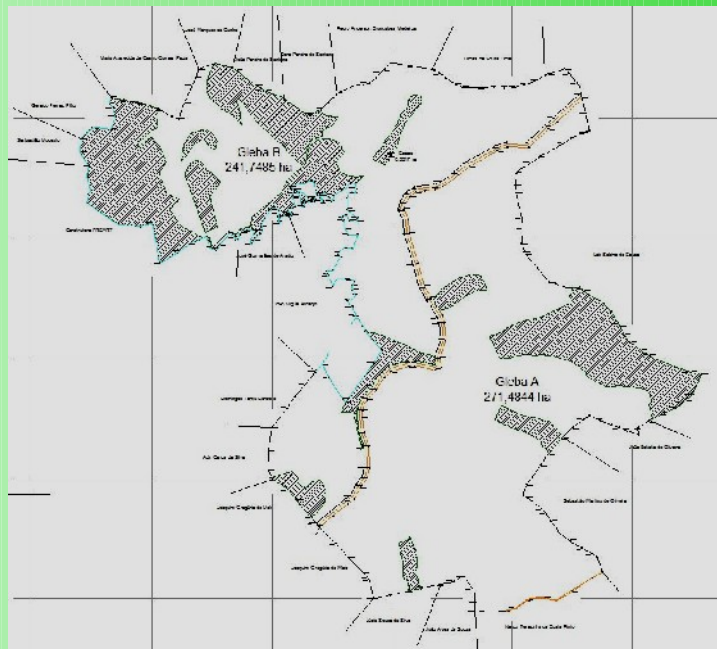
Facilitou com relação a determinação dos pontos que estão localizados nas margens dos rios, sendo permitido pontos com precisão ocupacional de até 2 metros e precisão vertical de até 6m. Isso facilita levantamento em perímetro de margens de rios.



# Georreferenciar é Preciso !!! Georreferenciar é Preciso !!!

**Facilitou em dispensar a necessidade de recolhimentos de assinaturas dos confrontantes ...**

Este procedimento facilitou o não recolhimento das assinaturas dos confrontantes, que era morosa e o reconhecimento das firmas deixava o andamento do processo comprometido, já que muitos não tinham firmas em cartórios para serem reconhecidas ...





*Georreferenciar é Preciso !!!  
Georreferenciar é Preciso !!!*

## **Facilidade na redução dos documentos a serem entregues ...**

Este procedimento reduziu a burocracia das documentações a serem entregues ao INCRA. Com esta redução a facilidade de gerenciamento dos documentos será facilitada para os profissionais e também para os órgãos .....



# Georreferenciar é Preciso !!! Georreferenciar é Preciso !!!

## Flexibilidade no tempo de ocupação em levantamentos de campo ...

Este procedimento facilitou no que tange o tempo de ocupação, na norma anterior exigia tempo mínimo de 5 minutos. De acordo com cada equipamento este tempo pode ser menor, levando-se em conta as características peculiares dos dos mesmos ....







**OBRIGADO!!!** Georreferenciar é Preciso !!!  
Georreferenciar é Preciso !!!

**Praça Cesário Alvim, 254 B - Centro**

**Centro - Caratinga – MG**

**Fone: (033) 3321.6768**

**[agronomicaconsultoria@yahoo.com.br](mailto:agronomicaconsultoria@yahoo.com.br)**

**[www.agronomicaconsultoria.com.br](http://www.agronomicaconsultoria.com.br)**

